



Havne- og farvannsloven og kommunal kystzoneplanlegging

Gunn Karin Karlsen
Virksomhetsleder for havn



Kommuneplanen

1. Generelt om kommuneplanen i sjøområdene
2. Behandling av søknader om tiltak etter havne- og farvannsloven
3. Spesielt om forholdet mellom havne- og farvannsloven og naturmangfoldloven





Generelt om kommuneplanen - Kystsoneplan

- Hvaler kommunen ingen spesiell kystsoneplan – hele kommunens sjøområde omfattes av kommuneplan
- Egen kommuneplandel for havneutvikling (2011-2023)– Ingen arealplan





Kommuneplanen

Beskrivelse av sjøområdene

- Kunnskapsinnhenting
 - Marine kartlegginger gjennomført i 2008
 - Fiskeridirektoratet – opplysninger om gyteområder
 - Lokale fiskere – registrerte kaste- og låssettingsplasser





Forts Beskrivelse

- Bøyer og moringer
 - Tillates kun innenfor områder avsatt til småbåthavn – unntak akterfortøyning og badebøyer
- Områder for vern i natur i sjø
 - Kaste- og låssettingsplasser
 - Gyteområder
 - Grunneområder og oppvekstområder for fisk
 - +, Vauerkilen og Stavsengkilen





Forts. Beskrivelse

- Småbåthavner
 - Adkomstbrygger og fortøyningsanordninger beslaglegger store deler av strandlinjen
 - Fellesbrygger/småbåthavner med mer enn 10 båter = småbåthavn i arealplanen
 - Behovet for nye småbåthavner stort








Saksbehandling – Havne- og farvannsloven (hfl)

- Forholdet til plan- og bygningsloven (pbl)
- Søknad om tiltak sendes kommunen etter pbl
- Dersom tiltaket kommer inn under (hfl)
 - kopi av søknaden til havneforvaltningen
 - Havneforvaltningen sender søknad på høring til:





Forts. saksbehandling

- 
- 
- 
- Norsk Maritimt Museum
 - Fiskeridirektoratet – som hører lokalt fiskarlag
 - Fylkesmannen
 - Fredrikstad Energinett – lokal netteier
 - Telenor Telekom Solutions AS
 - Kommunens vann- og avløpsavdeling
 - Søknaden vurderes – vedtak fattes - sendes søker og byggesaksavdelingen – som fatter sitt vedtak etter pbl.



Forholdet mellom havne- og farvannslov og naturmangfoldsloven



- Bakgrunn for problemstillingen
- Ny havne- og farvannslov av 17. april 2009, trådte i kraft fra 01.01.10.
- Søknad om vedlikeholdsmudring for en brygge på Herføl i Hvaler kommune.
- Søknaden sendt på høring til sentrale høringsinstanser.
- DN's naturdatabase klassifiserte området som "svært viktig" bløtbunnsområdet. Det eneste bløtbunnsområdet i kommunen med denne klassifiseringen.
- Havnevirksomheten gav avslag på søknaden etter havne- og farvannsloven.
- Avslaget begrunnet med prinsippene i naturmangfoldlovens prinsipper (§ 7 skal legges til grunn ved offentlig forvaltning.)
- Vedtaket påklaget – Klagen senere trukket



Forholdet mellom hfl og nmfl

- Seminar om hfl i regi av Kystverket
- Bestriker at nmfl's prinsipper skal legges til grunn og kan begrunne avslag på søknad.
- Hvaler kommune retter henvendelse til FKD og ber om uttalelse
- Uttalelse foreligger 13.april 2011.



Uttalelse fra Fiskeri- og kystdepartementet

- FKD viser til lovens forarbeider – ”miljøhensyn ivaretatt i formålsbestemmelsen og i øvrige bestemmelser:
 - *Lovens formål §1*
 - Loven skal videre legge til rette for effektiv og sikker havnevirksomhet – forutsetter miljømessig forsvarlighet.
 - Lovens § 26 ”liv, helse miljø og materielle verdier”



Forts FKD

- Hvis konsekvenser av tillatelse med fastsatte vilkår – fører til at hensynet til miljøet ikke ivaretas, kan søknaden avslås etter hfl § 26.
- Unntak Hfl § 27, kun søknadsplikt for tiltak som hindrer sikkerhet og fremkommelighet. – Tiltak i sjø som ikke hindrer sikkerhet og fremkommelighet er normalt ikke søknadspliktig.





Forts. FKD

- Kystverket pålagt å rette opp sin veileder til havne- og farvannsloven (ligger på nett) i brev av 13.04.2011
- Siste utgaven av veileder datert 29.09.11 ikke tatt inn FKD- brev om miljøhensyn ved behandling av søknader etter hfl.

